

Registre parcellaire graphique 2019 télédéclaré

N° de page : 1/22


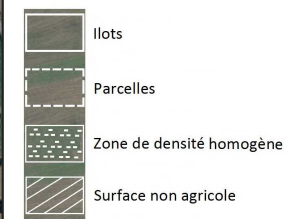
Ilot n° : 1

Surface graphique (ha) : 25,83

Commune(s) concernée(s) par
cette photographie :

MENIL (53150), ST FORT
(53215)

N° de parcelle	Culture	Surface graphique (ha)
1	BTH	6,51
2	PPH	19,32



Registre parcellaire graphique 2019 télédéclaré

N° de page : 2/22


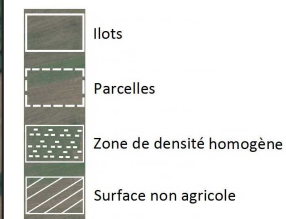
Ilot n° : 2

Surface graphique (ha) : 4,88

Commune(s) concernée(s) par
cette photographie :

MENIL (53150), ST FORT
(53215)

N° de parcelle	Culture	Surface graphique (ha)
3	BTH	4,88



Registre parcellaire graphique 2019 télédéclaré

N° de page : 3/22

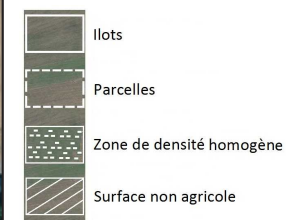
Ilot n° : 3

Surface graphique (ha) : 9,81

Commune(s) concernée(s) par
cette photographie :

MENIL (53150), ST FORT
(53215)

N° de parcelle	Culture	Surface graphique (ha)
4	BTH	9,28
5	BTA	0,53



Registre parcellaire graphique 2019 télédéclaré

N° de page : 4/22

Ilot n° : 4

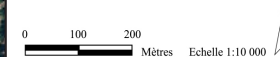
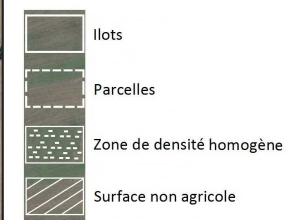
Surface graphique (ha) : 94,04

Commune(s) concernée(s) par
cette photographie :

MENIL (53150), ST FORT
(53215)



N° de parcelle	Culture	Surface graphique (ha)
1	MIE	14,68
2	PPH	17,60
3	BTH	16,98
5	BTA	0,35
6	BTA	0,15



Registre parcellaire graphique 2019 télédéclaré

N° de page : 5/22

Ilot n° : 4

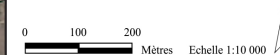
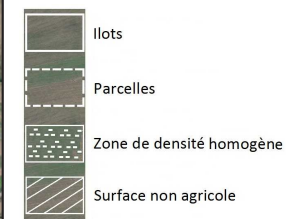
Surface graphique (ha) : 94,04

Commune(s) concernée(s) par
cette photographie :

MENIL (53150), ST FORT
(53215)



N° de parcelle	Culture	Surface graphique (ha)
1	MIE	14,68
3	BTH	16,98
4	BTH	14,09
5	BTA	0,35
6	BTA	0,15
7	BTA	0,32
9	PPH	13,99
10	BTH	3,85
11	BTH	12,03



Registre parcellaire graphique 2019 télédéclaré

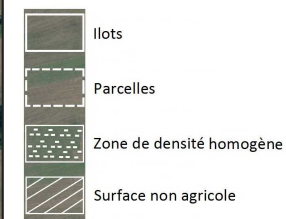
N° de page : 6/22

Ilot n° : 5

Surface graphique (ha) : 15,56

Commune(s) concernée(s) par
cette photographie :
ST FORT (53215)

N° de parcelle	Culture	Surface graphique (ha)
2	PPH	4,66
3	CZH	7,38
23	TTH	3,51



Registre parcellaire graphique 2019 télédéclaré

N° de page : 7/22

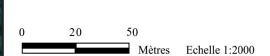
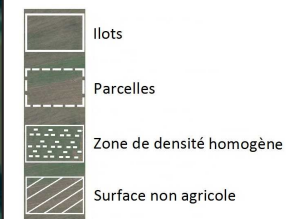
Ilot n° : 6

Surface graphique (ha) : 6,05

Commune(s) concernée(s) par
cette photographie :
ST FORT (53215)



N° de parcelle	Culture	Surface graphique (ha)
1	BTH	5,60
2	BTA	0,44
3	BTA	0,01



Registre parcellaire graphique 2019 télédéclaré

N° de page : 8/22





Ilot n° : 7


Surface graphique (ha) : 3,36

Commune(s) concernée(s) par
cette photographie :
ST FORT (53215)



N° de parcelle	Culture	Surface graphique (ha)
30	BTH	3,13
31	BTA	0,23

	Ilots
	Parcelles
	Zone de densité homogène
	Surface non agricole



Registre parcellaire graphique 2019 télédéclaré

N° de page : 9/22

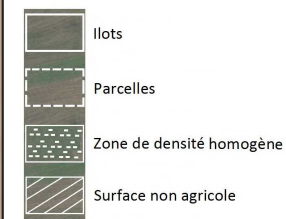
Ilot n° : 8

Surface graphique (ha) : 12,36

Commune(s) concernée(s) par
cette photographie :
ST FORT (53215)



N° de parcelle	Culture	Surface graphique (ha)
1	J5M	0,05
2	BTH	12,31



Registre parcellaire graphique 2019 télédéclaré

N° de page : 10/22

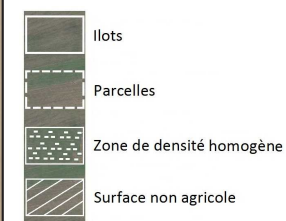
Ilot n° : 9

Surface graphique (ha) : 5,25

Commune(s) concernée(s) par
cette photographie :

MENIL (53150)

N° de parcelle	Culture	Surface graphique (ha)
2	BTA	0,15
34	CZH	5,10



Registre parcellaire graphique 2019 télédéclaré

N° de page : 11/22

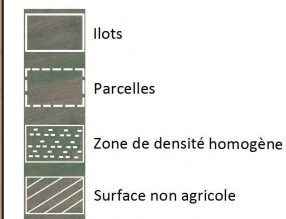
Ilot n° : 10

Surface graphique (ha) : 6,28

Commune(s) concernée(s) par
cette photographie :

MENIL (53150)

N° de parcelle	Culture	Surface graphique (ha)
1	BTA	0,10
35	CZH	6,02
36	BTA	0,16



Registre parcellaire graphique 2019 télédéclaré

N° de page : 12/22


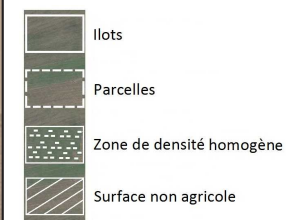
Ilot n° : 11

Surface graphique (ha) : 33,11

Commune(s) concernée(s) par
cette photographie :

MENIL (53150), SEGRE-EN-
ANJOU BLEU (49331), LA
JAILLE YVON (49161)

N° de parcelle	Culture	Surface graphique (ha)
38	CZH	27,54
39	BTA	0,09
40	CZH	5,04
41	BTA	0,44



Registre parcellaire graphique 2019 télédéclaré

N° de page : 13/22

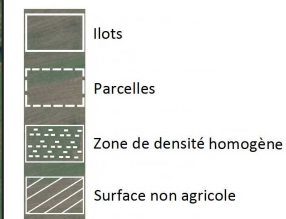
Ilot n° : 12

Surface graphique (ha) : 7,33

Commune(s) concernée(s) par
cette photographie :

MENIL (53150)

N° de parcelle	Culture	Surface graphique (ha)
42	CZH	7,33



Registre parcellaire graphique 2019 télédéclaré

N° de page : 14/22


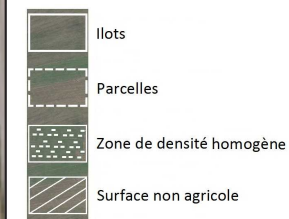
Ilot n° : 13

Surface graphique (ha) : 0,83

Commune(s) concernée(s) par
cette photographie :

MENIL (53150)

N° de parcelle	Culture	Surface graphique (ha)
43	PPH	0,83



Registre parcellaire graphique 2019 télédéclaré

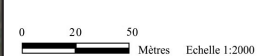
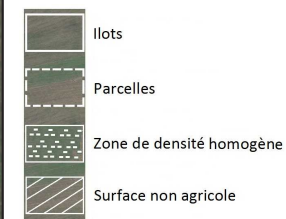
N° de page : 15/22

Ilot n° : 14

Surface graphique (ha) : 8,72

Commune(s) concernée(s) par
cette photographie :
ST FORT (53215)

N° de parcelle	Culture	Surface graphique (ha)
44	BTH	5,10
45	PPH	3,62



Registre parcellaire graphique 2019 télédéclaré

N° de page : 16/22

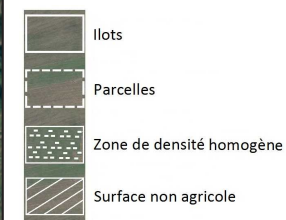
Ilot n° : 15

Surface graphique (ha) : 10

Commune(s) concernée(s) par
cette photographie :

MENIL (53150), ST FORT
(53215)

N° de parcelle	Culture	Surface graphique (ha)
46	BTH	10,00



Registre parcellaire graphique 2019 télédéclaré

N° de page : 17/22

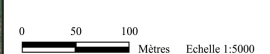
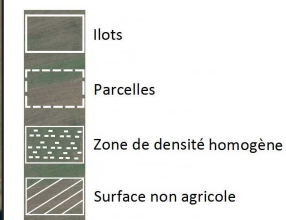
Ilot n° : 16

Surface graphique (ha) : 23,1

Commune(s) concernée(s) par
cette photographie :

MENIL (53150), CHEMAZE
(53066)

N° de parcelle	Culture	Surface graphique (ha)
1	PPH	23,10



Registre parcellaire graphique 2019 télédéclaré

N° de page : 18/22

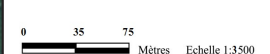
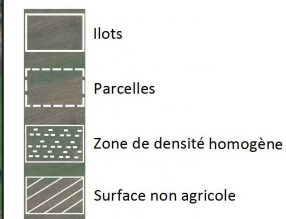
Ilot n° : 18

Surface graphique (ha) : 10,67

Commune(s) concernée(s)
par cette photographie :

CHATEAU GONTIER (53062)

N° de parcelle	Culture	Surface graphique (ha)
54	ORH	10,67



Registre parcellaire graphique 2019 télédéclaré

N° de page : 19/22

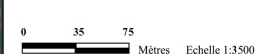
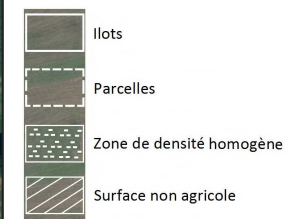
Ilot n° : 19

Surface graphique (ha) : 6,55

Commune(s) concernée(s) par
cette photographie :

CHATEAU GONTIER (53062)

N° de parcelle	Culture	Surface graphique (ha)
55	ORH	6,55



Registre parcellaire graphique 2019 télédéclaré

N° de page : 20/22


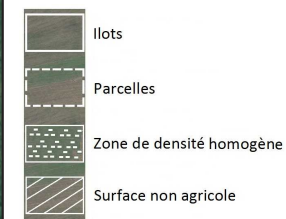
Ilot n° : 20

Surface graphique (ha) : 3,03

Commune(s) concernée(s) par
cette photographie :

CHATEAU GONTIER (53062)

N° de parcelle	Culture	Surface graphique (ha)
56	ORH	3,03



Registre parcellaire graphique 2019 télédéclaré

N° de page : 21/22

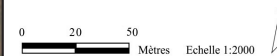
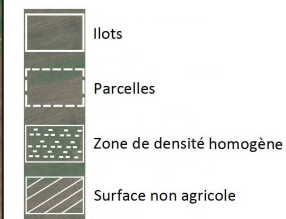
Ilot n° : 21

Surface graphique (ha) : 2,28

Commune(s) concernée(s) par
cette photographie :
ST FORT (53215)



N° de parcelle	Culture	Surface graphique (ha)
1	PPH	0,94
2	CZH	0,29
3	BTH	0,16
4	CZH	0,12
61	MIE	0,19
67	MIE	0,16
71	BTH	0,14
81	BTH	0,27



Registre parcellaire graphique 2019 télédéclaré

N° de page : 22/22

Ilot n° : 22





Surface graphique (ha) : 13,09

Commune(s) concernée(s) par
cette photographie :

ST FORT (53215)

N° de parcelle	Culture	Surface graphique (ha)
1	ORH	13,09



	Ilots
	Parcelles
	Zone de densité homogène
	Surface non agricole

