

Registre parcellaire graphique 2017 télédéclaré

N° de page : 1/22


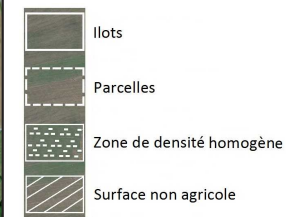
Ilot n° : 1

Surface graphique (ha) : 25,83

Commune(s) concernée(s) par
cette photographie :

MENIL (53150), ST FORT
(53215)

N° de parcelle	Culture	Surface graphique (ha)
1	BTH	6,51
2	PPH	19,32



Registre parcellaire graphique 2017 télédéclaré

N° de page : 2/22

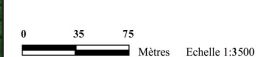
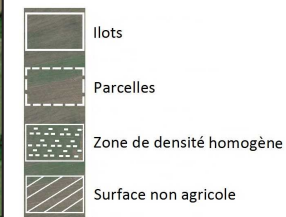
Ilot n° : 2

Surface graphique (ha) : 4,88

Commune(s) concernée(s) par
cette photographie :

MENIL (53150), ST FORT
(53215)

N° de parcelle	Culture	Surface graphique (ha)
3	BTH	4,88



Registre parcellaire graphique 2017 télédéclaré

N° de page : 3/22

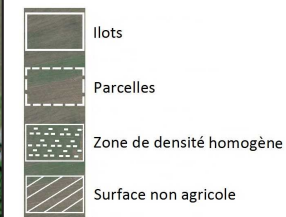
Ilot n° : 3

Surface graphique (ha) : 9,81

Commune(s) concernée(s) par
cette photographie :

MENIL (53150), ST FORT
(53215)

N° de parcelle	Culture	Surface graphique (ha)
4	BTH	8,82
5	BTA	0,99



Registre parcellaire graphique 2017 télédéclaré

N° de page : 4/22


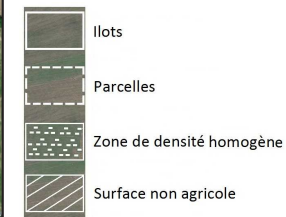
Ilot n° : 4

Surface graphique (ha) : 94,04

Commune(s) concernée(s) par
cette photographie :

MENIL (53150), ST FORT
(53215)

N° de parcelle	Culture	Surface graphique (ha)
1	BTH	14,74
2	PPH	17,60
3	MIS	17,15
5	BTA	0,17
6	BTA	0,09



Registre parcellaire graphique 2017 télédéclaré

N° de page : 5/22

Ilot n° : 4


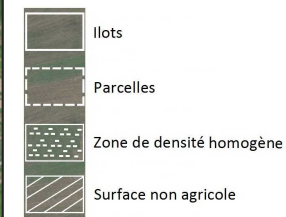
Surface graphique (ha) : 94,04

Commune(s) concernée(s) par
cette photographie :

MENIL (53150), ST FORT
(53215)



N° de parcelle	Culture	Surface graphique (ha)
1	BTH	14,74
3	MIS	17,15
4	PPH	31,94
5	BTA	0,17
6	BTA	0,09
7	BTH	12,25
8	BTA	0,09



Registre parcellaire graphique 2017 télédéclaré


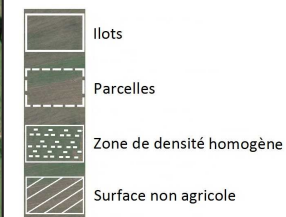
N° de page : 6/22

Ilot n° : 5

Surface graphique (ha) : 15,56

Commune(s) concernée(s) par
cette photographie :
ST FORT (53215)

N° de parcelle	Culture	Surface graphique (ha)
2	PPH	4,85
3	BTH	7,38
23	FVL	3,32



Registre parcellaire graphique 2017 télédéclaré

N° de page : 7/22





Ilot n° : 6

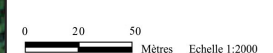
Surface graphique (ha) : 6,05

Commune(s) concernée(s) par
cette photographie :
ST FORT (53215)



N° de parcelle	Culture	Surface graphique (ha)
1	BTH	5,76
2	BTA	0,29

	Ilots
	Parcelles
	Zone de densité homogène
	Surface non agricole



Registre parcellaire graphique 2017 télédéclaré

N° de page : 8/22

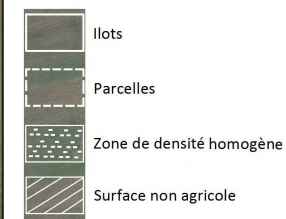
Ilot n° : 7

Surface graphique (ha) : 3,36

Commune(s) concernée(s) par
cette photographie :
ST FORT (53215)



N° de parcelle	Culture	Surface graphique (ha)
30	FVL	3,08
31	BTA	0,28



Registre parcellaire graphique 2017 télédéclaré

N° de page : 9/22

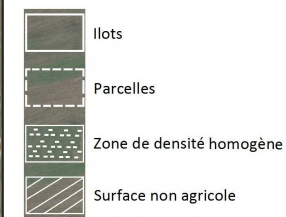
Ilot n° : 8

Surface graphique (ha) : 12,36

Commune(s) concernée(s) par
cette photographie :
ST FORT (53215)



N° de parcelle	Culture	Surface graphique (ha)
1	J5M	0,05
2	BTH	12,31



Registre parcellaire graphique 2017 télédéclaré

N° de page : 10/22


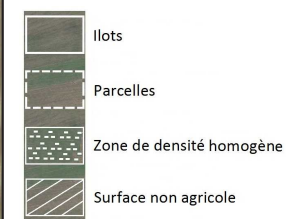
Ilot n° : 9

Surface graphique (ha) : 5,25

Commune(s) concernée(s) par
cette photographie :

MENIL (53150)

N° de parcelle	Culture	Surface graphique (ha)
34	CZH	5,25



Registre parcellaire graphique 2017 télédéclaré

N° de page : 11/22


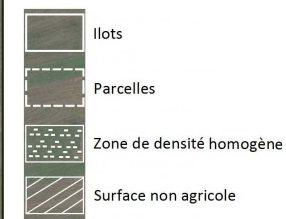
Ilot n° : 10

Surface graphique (ha) : 6,28

Commune(s) concernée(s) par
cette photographie :

MENIL (53150)

N° de parcelle	Culture	Surface graphique (ha)
1	BTA	0,08
35	CZH	6,07
36	BTA	0,13



Registre parcellaire graphique 2017 télédéclaré

N° de page : 12/22


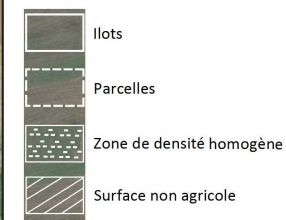
Ilot n° : 11

Surface graphique (ha) : 33,11

Commune(s) concernée(s) par cette photographie :

MENIL (53150),
MONTGUILLON (49208), LA
JAILLE YVON (49161)

N° de parcelle	Culture	Surface graphique (ha)
38	CZH	27,51
39	BTA	0,12
40	CZH	5,20
41	BTA	0,28



Registre parcellaire graphique 2017 télédéclaré

N° de page : 13/22


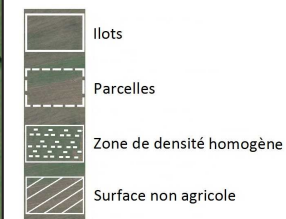
Ilot n° : 12

Surface graphique (ha) : 7,33

Commune(s) concernée(s) par
cette photographie :

MENIL (53150)

N° de parcelle	Culture	Surface graphique (ha)
42	CZH	7,33



Registre parcellaire graphique 2017 télédéclaré

N° de page : 14/22


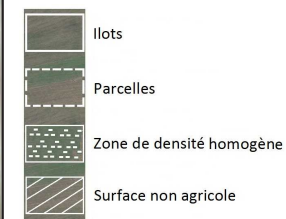

Ilot n° : 13

Surface graphique (ha) : 0,83

Commune(s) concernée(s) par cette photographie :

MENIL (53150)

N° de parcelle	Culture	Surface graphique (ha)
43	PPH	0,83



Registre parcellaire graphique 2017 télédéclaré

N° de page : 15/22

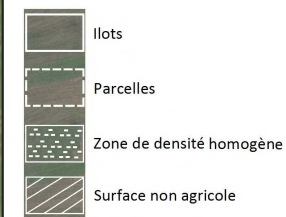
Ilot n° : 14

Surface graphique (ha) : 8,72

Commune(s) concernée(s) par
cette photographie :

ST FORT (53215)

N° de parcelle	Culture	Surface graphique (ha)
44	BTH	5,10
45	PPH	3,62



Registre parcellaire graphique 2017 télédéclaré

N° de page : 16/22

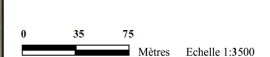
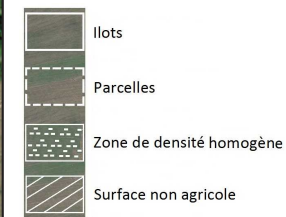
Ilot n° : 15

Surface graphique (ha) : 10

Commune(s) concernée(s) par
cette photographie :

MENIL (53150), ST FORT
(53215)

N° de parcelle	Culture	Surface graphique (ha)
46	BTH	10,00



Registre parcellaire graphique 2017 télédéclaré

N° de page : 17/22

Ilot n° : 16





Surface graphique (ha) : 23,1

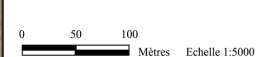
Commune(s) concernée(s) par
cette photographie :

MENIL (53150), CHEMAZE
(53066)

N° de parcelle	Culture	Surface graphique (ha)
1	PPH	23,10



	Ilots
	Parcelles
	Zone de densité homogène
	Surface non agricole



Registre parcellaire graphique 2017 télédéclaré

N° de page : 18/22

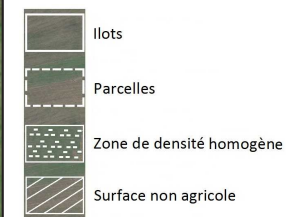
Ilot n° : 17

Surface graphique (ha) : 8,3

Commune(s) concernée(s) par
cette photographie :

CHEMAZE (53066)

N° de parcelle	Culture	Surface graphique (ha)
1	PPH	2,13
52	BTH	6,17



Registre parcellaire graphique 2017 télédéclaré

N° de page : 19/22

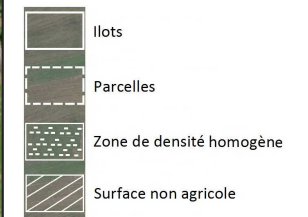
Ilot n° : 18

Surface graphique (ha) : 10,67

Commune(s) concernée(s) par
cette photographie :

CHATEAU GONTIER (53062)

N° de parcelle	Culture	Surface graphique (ha)
54	CZH	10,67



Registre parcellaire graphique 2017 télédéclaré

N° de page : 20/22


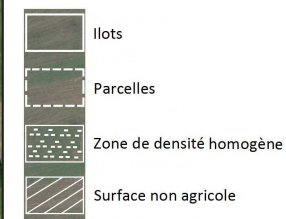
Ilot n° : 19

Surface graphique (ha) : 6,55

Commune(s) concernée(s) par
cette photographie :

CHATEAU GONTIER (53062)

N° de parcelle	Culture	Surface graphique (ha)
55	CZH	6,55



Registre parcellaire graphique 2017 télédéclaré

N° de page : 21/22


Ilot n° : 20





Surface graphique (ha) : 3,03

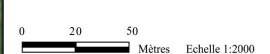
Commune(s) concernée(s) par
cette photographie :

CHATEAU GONTIER (53062)

N° de parcelle	Culture	Surface graphique (ha)
56	CZH	3,03



	Ilots
	Parcelles
	Zone de densité homogène
	Surface non agricole




Registre parcellaire graphique 2017 télédéclaré

N° de page : 22/22





Ilot n° : 21

Surface graphique (ha) : 2,28

Commune(s) concernée(s) par
cette photographie :
ST FORT (53215)



N° de parcelle	Culture	Surface graphique (ha)
1	PTR	1,09
2	BTH	0,20
3	MIS	0,61
61	BTH	0,24
63	BTH	0,13

	Ilots
	Parcelles
	Zone de densité homogène
	Surface non agricole

0 20 50 Mètres Echelle 1:2000

