

Registre parcellaire graphique 2016 télédéclaré

N° de page : 1/23





Ilot n° : 1

Surface graphique (ha) : 7,72

Commune(s) concernée(s) par
cette photographie :
ST FORT (53215)

N° de parcelle	Culture	Surface graphique (ha)
1	BTH	6,51
2	PPH	1,22



-  Ilots de l'exploitation
-  Parcelles de l'exploitation
-  Éléments engagés en MAEC
-  Surface non agricoles disparues



Registre parcellaire graphique 2016 télédéclaré

N° de page : 2/23

Ilot n° : 2





Surface graphique (ha) : 4,88

Commune(s) concernée(s) par
cette photographie :

ST FORT (53215), MENIL
(53150)

N° de parcelle	Culture	Surface graphique (ha)
3	BTH	4,88



-  Ilots de l'exploitation
-  Parcelles de l'exploitation
-  Éléments engagés en MAEC
-  Surface non agricoles disparues

0 35 75
Mètres Echelle 1:3500



Registre parcellaire graphique 2016 télédéclaré

N° de page : 3/23

Ilot n° : 3





Surface graphique (ha) : 9,81

Commune(s) concernée(s) par
cette photographie :

ST FORT (53215), MENIL
(53150)

N° de parcelle	Culture	Surface graphique (ha)
4	BTH	8,82
5	BOR	0,99



-  Ilots de l'exploitation
-  Parcelles de l'exploitation
-  Éléments engagés en MAEC
-  Surface non agricoles disparues

0 35 75
Mètres Echelle 1:3500



Registre parcellaire graphique 2016 télédéclaré

N° de page : 4/23

Ilot n° : 4





Surface graphique (ha) : 94,12

Commune(s) concernée(s) par
cette photographie :

ST FORT (53215), MENIL
(53150)

N° de parcelle	Culture	Surface graphique (ha)
1	MIS	14,74
2	PPH	17,68
3	ORP	17,15
5	BTA	0,17
6	BTA	0,09



-  Ilots de l'exploitation
-  Parcelles de l'exploitation
-  Éléments engagés en MAEC
-  Surface non agricoles disparues



Registre parcellaire graphique 2016 télédéclaré

N° de page : 5/23

Ilot n° : 4

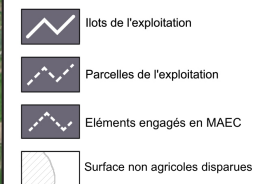
Surface graphique (ha) : 94,12

Commune(s) concernée(s) par
cette photographie :

ST FORT (53215), MENIL
(53150)



N° de parcelle	Culture	Surface graphique (ha)
1	MIS	14,74
3	ORP	17,15
4	PPH	31,94
5	BTA	0,17
6	BTA	0,09
7	BTH	12,25
8	BTA	0,09



Registre parcellaire graphique 2016 télédéclaré

N° de page : 6/23

Ilot n° : 5

Surface graphique (ha) : 15,58

Commune(s) concernée(s) par
cette photographie :
ST FORT (53215)

N° de parcelle	Culture	Surface graphique (ha)
2	PPH	4,87
3	BTH	7,38
23	BTH	3,32



Registre parcellaire graphique 2016 télédéclaré

N° de page : 7/23

Ilot n° : 6

Surface graphique (ha) : 6,05

Commune(s) concernée(s) par
cette photographie :
ST FORT (53215)

N° de parcelle	Culture	Surface graphique (ha)
1	BTH	5,76
2	BTA	0,29



- Ilots de l'exploitation
- Parcelles de l'exploitation
- Eléments engagés en MAEC
- Surface non agricoles disparues

0 20 50
Mètres Echelle 1:2000



Registre parcellaire graphique 2016 télédéclaré

N° de page : 8/23





Ilot n° : 7

Surface graphique (ha) : 3,36

Commune(s) concernée(s) par
cette photographie :
ST FORT (53215)

N° de parcelle	Culture	Surface graphique (ha)
30	BTH	3,08
31	BTA	0,28



-  Ilots de l'exploitation
-  Parcelles de l'exploitation
-  Éléments engagés en MAEC
-  Surface non agricoles disparues



Registre parcellaire graphique 2016 télédéclaré

N° de page : 9/23





Ilot n° : 8

Surface graphique (ha) : 12,36

Commune(s) concernée(s) par
cette photographie :
ST FORT (53215)

N° de parcelle	Culture	Surface graphique (ha)
1	BTA	0,05
2	BTH	12,31



-  Ilots de l'exploitation
-  Parcelles de l'exploitation
-  Éléments engagés en MAEC
-  Surface non agricoles disparues

0 35 75
Mètres Echelle 1:3500



Registre parcellaire graphique 2016 télédéclaré

N° de page : 10/23

Ilot n° : 9





Surface graphique (ha) : 5,25

Commune(s) concernée(s) par
cette photographie :

MENIL (53150)

N° de parcelle	Culture	Surface graphique (ha)
34	BTH	5,25



-  Ilots de l'exploitation
-  Parcelles de l'exploitation
-  Éléments engagés en MAEC
-  Surface non agricoles disparues

0 35 75 Mètres Echelle 1:3500



Registre parcellaire graphique 2016 télédéclaré

N° de page : 11/23

Ilot n° : 10





Surface graphique (ha) : 6,28

Commune(s) concernée(s) par
cette photographie :

MENIL (53150)

N° de parcelle	Culture	Surface graphique (ha)
1	BTA	0,08
35	BTH	6,07
36	BTA	0,13



-  Ilots de l'exploitation
-  Parcelles de l'exploitation
-  Eléments engagés en MAEC
-  Surface non agricoles disparues

0 35 75 Mètres Echelle 1:3500



Registre parcellaire graphique 2016 télédéclaré

N° de page : 12/23

Ilot n° : 11

Surface graphique (ha) : 33,11

Commune(s) concernée(s) par
cette photographie :





LA JAILLE YVON (49161),

MENIL (53150),

MONTGUILLON (49208)

N° de parcelle	Culture	Surface graphique (ha)
38	BTH	27,51
39	BTA	0,12
40	BTH	5,2
41	BTA	0,28



-  Ilots de l'exploitation
-  Parcelles de l'exploitation
-  Éléments engagés en MAEC
-  Surface non agricoles disparues

0 100 200
Mètres Echelle 1:10 000



Registre parcellaire graphique 2016 télédéclaré

N° de page : 13/23

Ilot n° : 12

Surface graphique (ha) : 7,33

Commune(s) concernée(s) par
cette photographie :
MENIL (53150)

N° de parcelle	Culture	Surface graphique (ha)
42	BTH	7,33



- Ilots de l'exploitation
- Parcelles de l'exploitation
- Éléments engagés en MAEC
- Surface non agricoles disparues

0 35 75
Mètres Echelle 1:3500



Registre parcellaire graphique 2016 télédéclaré


N° de page : 14/23

Ilot n° : 13

Surface graphique (ha) : 0,83

Commune(s) concernée(s) par
cette photographie :
MENIL (53150)

N° de parcelle	Culture	Surface graphique (ha)
43	PPH	0,83



Registre parcellaire graphique 2016 télédéclaré

N° de page : 15/23

Ilot n° : 14

Surface graphique (ha) : 8,72

Commune(s) concernée(s) par
cette photographie :
ST FORT (53215)

N° de parcelle	Culture	Surface graphique (ha)
44	BTH	5,1
45	PPH	3,62



Registre parcellaire graphique 2016 télédéclaré

N° de page : 16/23





Ilot n° : 15

Surface graphique (ha) : 10

Commune(s) concernée(s) par
cette photographie :
ST FORT (53215)

N° de parcelle	Culture	Surface graphique (ha)
46	BTH	10



-  Ilots de l'exploitation
-  Parcelles de l'exploitation
-  Eléments engagés en MAEC
-  Surface non agricoles disparues

0 20 50
Mètres Echelle 1:2000



Registre parcellaire graphique 2016 télédéclaré

N° de page : 17/23

Ilot n° : 16





Surface graphique (ha) : 23,1

Commune(s) concernée(s) par
cette photographie :

MENIL (53150), CHEMAZE
(53066)

N° de parcelle	Culture	Surface graphique (ha)
1	PPH	23,1



-  Ilots de l'exploitation
-  Parcelles de l'exploitation
-  Éléments engagés en MAEC
-  Surface non agricoles disparues

0 50 100
Mètres Echelle 1:5000



Registre parcellaire graphique 2016 télédéclaré

N° de page : 18/23





Ilot n° : 17

Surface graphique (ha) : 8,3

Commune(s) concernée(s) par
cette photographie :
CHEMAZE (53066)

N° de parcelle	Culture	Surface graphique (ha)
1	PPH	2,13
52	J5M	6,17



-  Ilots de l'exploitation
-  Parcelles de l'exploitation
-  Éléments engagés en MAEC
-  Surface non agricoles disparues

0 35 75
Mètres Echelle 1:3500



Registre parcellaire graphique 2016 télédéclaré

N° de page : 19/23

Ilot n° : 18





Surface graphique (ha) : 10,67

Commune(s) concernée(s) par
cette photographie :

CHATEAU GONTIER (53062)

N° de parcelle	Culture	Surface graphique (ha)
54	ORH	10,67



-  Ilots de l'exploitation
-  Parcelles de l'exploitation
-  Éléments engagés en MAEC
-  Surface non agricoles disparues

0 35 75
Mètres Echelle 1:3500



Registre parcellaire graphique 2016 télédéclaré

N° de page : 20/23





Ilot n° : 19

Surface graphique (ha) : 6,55

Commune(s) concernée(s) par
cette photographie :
CHATEAU GONTIER (53062)

N° de parcelle	Culture	Surface graphique (ha)
55	ORH	6,55



-  Ilots de l'exploitation
-  Parcelles de l'exploitation
-  Éléments engagés en MAEC
-  Surface non agricoles disparues

0 35 75
Mètres Echelle 1:3500



Registre parcellaire graphique 2016 télédéclaré


N° de page : 21/23





Ilot n° : 20

Surface graphique (ha) : 3,03

Commune(s) concernée(s) par
cette photographie :
CHATEAU GONTIER (53062)

N° de parcelle	Culture	Surface graphique (ha)
56	ORH	3,03



-  Ilots de l'exploitation
-  Parcelles de l'exploitation
-  Éléments engagés en MAEC
-  Surface non agricoles disparues

0 20 50
Mètres Echelle 1:2000



Registre parcellaire graphique 2016 télédéclaré

N° de page : 22/23


Ilot n° : 21





Surface graphique (ha) : 2,28

Commune(s) concernée(s) par
cette photographie :

ST FORT (53215)

N° de parcelle	Culture	Surface graphique (ha)
1	PTR	1,09
2	CZH	0,2
3	MIS	0,61
61	BTH	0,24
63	CZH	0,13



-  Ilots de l'exploitation
-  Parcelles de l'exploitation
-  Éléments engagés en MAEC
-  Surface non agricoles disparues

0 20 50
Mètres Echelle 1:2000



Registre parcellaire graphique 2016 télédéclaré

N° de page : 23/23





Ilot n° : 100

Surface graphique (ha) : 18,11

Commune(s) concernée(s) par
cette photographie :
ST FORT (53215)

N° de parcelle	Culture	Surface graphique (ha)
1	PPH	18,11



-  Ilots de l'exploitation
-  Parcelles de l'exploitation
-  Éléments engagés en MAEC
-  Surface non agricoles disparues

0 50 100
Mètres Echelle 1:5000

